



# Desplazamientos con mayor comodidad. Navegación KENWOOD para camiones.

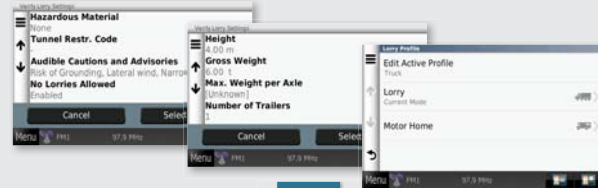


SISTEMA DE NAVEGACIÓN 6.1" RECEPTOR/ DVD CON BASE DE DATOS GARMIN PARA CAMIONES

## DNX4230TR

### Rutas sugeridas de acuerdo con el perfil de su camión

Las sugerencias de ruta coinciden con el perfil del vehículo. Después de configurar el perfil del vehículo (dimensiones, peso, remolque, etc.), el DNX encuentra la mejor ruta según las regulaciones y normas viales pertinentes.



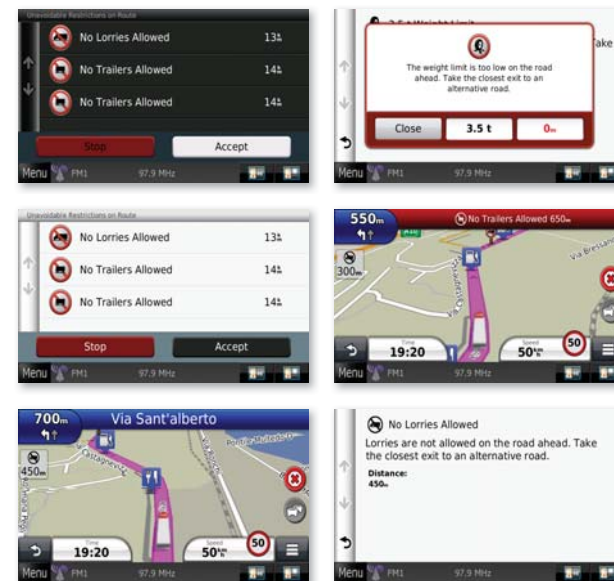
### Sugerencias mostradas en la ruta



### Mensajes de Asesoramiento

#### Evitar las zonas con restricciones de paso para camiones

- Las restricciones para camiones se indican en color rojo.
- Límites de Altura, Peso, Anchura, Materias Peligrosas No Autorizadas, Remolques No Autorizados, Prohibido a Camiones.
- Suprimidas completamente en ruta, a menos que la posición actual o el destino se hallen en un área restringida para camiones.



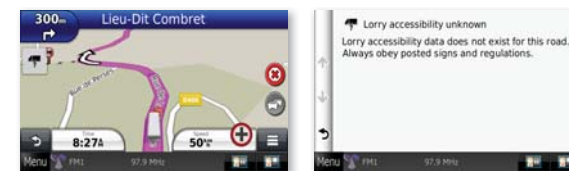
### Barra Amarilla/ Mensajes de Precaución

- Las indicaciones de Precaución para camiones aparecen en color ámbar.
- Básculas, Carretera Estrecha, Curva pronunciada, Estado de la Carretera, Viento Fuerte, Pendiente Pronunciada, etc.



### Barra Gris/ Mensajes de Aviso

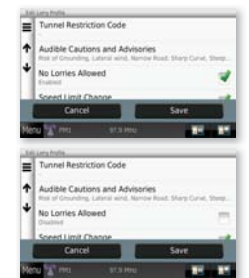
- Los mensajes de aviso para camiones se indican en color gris.
- Información preventiva para dar a conocer al conductor las condiciones de la ruta y de las básculas más cercanas.



### Personalización / Ajuste fino

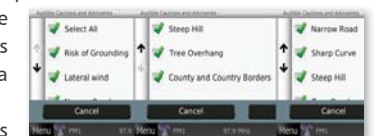
#### Habilitar/ Deshabilitar Restricciones

- Para habilitar/deshabilitar la restricción "Prohibido a Camiones".
- Algunos conductores se desplazan habitualmente en zonas de "Prohibido a Camiones", por ejemplo, los camiones de reparto.
- Personalización para cada perfil de camión.
- Al deshabilitar la restricción se deshabilitan también los menús desplegables en las páginas sin mapas; no es posible deshabilitar las notificaciones de los mapas.



#### Mensajes preventivos de aviso personalizables

- Ajustes personalizables para cada perfil de camión.
- Deshabilitando un mensaje preventivo se deshabilitan también los menús desplegables que aparecen en las páginas sin mapas, para esta precaución en concreto.
- No es posible deshabilitar las notificaciones de mapas para los avisos preventivos.



#### Ajustes para el tipo de camión

- Se dispone de ajustes específicos del modo de utilización para las categorías de Navegación, Mapa y Vehículo.
- Los ajustes para un determinado modo de utilización sólo pueden ser modificados si el modo está activo.
- Una nueva categoría de perfil del camión (Truck Profile) se añade al menú de ajuste.



### Otras características

#### Avanzada base de datos de PDI's

- Los iconos PDI (punto de interés) de servicios aparecen en los resultados de búsqueda y en la página de revisión de PDI's.
- Los PDI's aparecen también en el mapa principal y en el mapa de administración.
- Indicaciones de avisos (una sola vez) de que algunos PDI's pueden tener restricciones para camiones.



#### Avisos visuales/sonoros para cambios de límites de velocidad

- El conductor debe conocer con antelación un próximo cambio en el límite de velocidad para adaptar la velocidad de su vehículo a la nueva situación.
- Existirá la opción personalizable para habilitar indicaciones visuales y sonoras de los cambios del límite de velocidad.



#### Zonas con Protecciones Ambientales

- Algunos lugares cuentan con zonas de protección ambiental que deben conocerse con antelación, según las características de cada vehículo.

#### Indicación de Básculas en Ruta

- Los conductores de camión necesitan conocer con antelación la ubicación de las básculas para planificar mejor sus rutas.
- La interface de usuario contará con indicación de las ubicaciones de las básculas inmediatamente después de cada cálculo de ruta.





## SISTEMA DE NAVEGACIÓN 6.1" RECEPTOR/ DVD CON BASE DE DATOS GARMIN PARA CAMIONES DNX4230TR



### Características Generales

<b>6.1" wide VGA</b>	Amplio monitor táctil VGA 6.1"
<b>DAB+</b>	Sintonizador DAB+ incorporado
<b>Bluetooth</b>	Bluetooth (HF & A2DP) incorporado
<b>GARMIN</b>	Sistema de navegación Garmin incorporado
<b>TMC Built-in</b>	TMC incorporado
<b>USB DIRECT CONTROL</b>	USB trasero con control directo iPod/iPhone
<b>1AV-in 1AV-out 1R-CAM</b>	1 AV-in, 1 AV-out & 1 rear camera input
<b>VARIABLE COLOR</b>	Color de Iluminación Variable
<b>Multi-Language Menu &amp; Tag</b>	Menú y tarjeta Multi-lenguaje
<b>Garmin smartphone link</b>	Garmin smartphone link
<b>aha</b>	aha radio control
<b>MOSFET 50Wx4</b>	4 x 50W MOSFET
<b>SYSTEM E's+</b>	System E's+ (HPF & LPF incorporado)
<b>2V 3PRE-OUT</b>	3 Salidas RCA de previo: Frontal/Trasera/Subwoofer

### Características específicas para Camiones

Perfil Camiones
Ruta específica para camiones
Ajustes para camiones
Puntos de interés específicos para camiones (PDI)
Aviso legal PDI
Restricciones para camiones, precauciones y avisos de asesoramiento
Habilitar / Inhabilitar Restricciones
Mensajes de advertencia personalizados
Indicación de las ubicaciones de las básculas en la ruta
Advertencia visual / audio en cambios de límite de velocidad
Aviso fronteras
Zonas ambientales

### Accesorios

#### Cámara trasera



CMOS-210  
Cámara trasera

CMOS-310  
Cámara trasera Multi-visión

#### Antena DAB



CX-DAB1  
Antena DAB opcional

#### Cable conexión iPod



KCA-iP202  
Cable iPhone / iPod  
audio/video

#### Control Remoto



KNA-RCV331  
Control remoto IR para  
monitor multimedia

### JVCKENWOOD Ibérica S.A.

Carretera de Rubí, 88 - 08174 Sant Cugat del Vallès (Barcelona) - España  
E-mail: kenwood@kenwood.es  
www.kenwood.es



Kenwood es Proveedor Oficial de Sistemas de Radiocomunicación para Vodafone McLaren Mercedes

JVCKENWOOD Corporation sigue una política de avance continuo. Por esta razón las especificaciones pueden cambiar sin previo aviso.

Las imágenes de las pantallas de este catálogo son simuladas. iPods, iPhones, tarjetas SD, dispositivos de memoria USB, CDs y otros accesorios mostrados en este catálogo no se suministran, y deben ser adquiridos de forma separada.

iPhone y iPod son marcas registradas de Apple Inc., registradas en los Estados Unidos y otros países. "Made for iPod" y "Made for iPhone" significa que un accesorio electrónico ha sido diseñado específicamente para conectarse a un iPod o iPhone, respectivamente, y ha sido certificado para cumplir con los estándares de uso de Apple. Apple no se hace responsable del funcionamiento de este dispositivo o su seguridad ni del cumplimiento de las normas reglamentarias.

El logo Garmin es una marca registrada de Garmin Ltd. o sus subsidiarias y está registrada en uno o más países, myTrends™ es una marca registrada de Garmin Ltd. o sus subsidiarias.

La palabra de marca y logos Bluetooth son propiedad de Bluetooth SIG, Inc. Android es una marca registrada de Google Inc.

Todos los nombres de marca, de producto, logos o marcas registradas son propiedad de sus respectivos propietarios.

Para soporte e información técnica, por favor visite [www.kenwood.com/cs/ce](http://www.kenwood.com/cs/ce)

# KENWOOD



Sea preciso en su trabajo



Dele un descanso a tus vacaciones



## SISTEMA DE NAVEGACIÓN 6.1" RECEPTOR/ DVD CON BASE DE DATOS GARMIN PARA CAMIONES DNX4230TR

